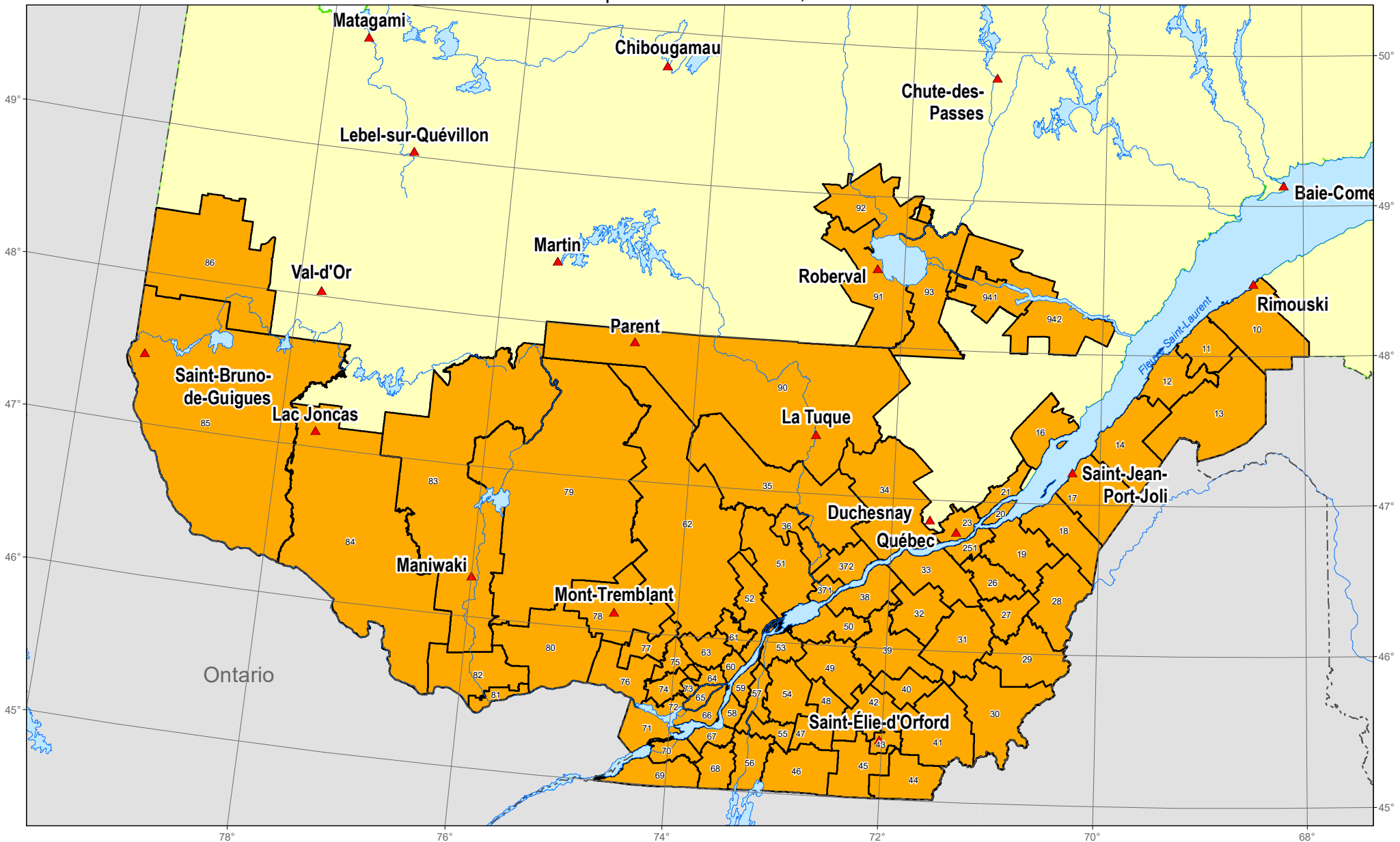








Secteurs visés par l'interdiction de faire des feux à ciel ouvert en forêt ou à proximité

à compter du 10 mai 2022, 08 h



Mesure
 Secteurs visés

Limites
 Zone de protection intensive
 Zone nordique

Frontières
 Frontière internationale
 Frontière interprovinciale
 Frontière Québec-Terre-Neuve-et-Labrador
 (Cette frontière n'est pas définitive)

 Base d'opérations de la SOPFEU

Métadonnées
 Projection cartographique :
 Conique de Lambert avec deux
 parallèles d'échelle conservée (46° et 60°)

0 100 200 km

Réalisation
 Ministère des Forêts, de la Faune et des Parcs
 Direction de la protection des forêts



**Forêts, Faune
 et Parcs**
Québec