

SECTION 1 – INCENDIES DE FORÊT

A. Incendies en activité sur le territoire sous protection intensive

CRL responsable	Nouveau	Sous observ.	Hors contrôle	Contenu	Maîtrisé	TOTAL	Superficie (ha)
BAIE-COMEAU	0	0	0	0	0	0	0.0
ROBERVAL	0	0	0	0	0	0	0.0
MANIWAKI	0	0	0	0	0	0	0.0
VAL D'OR	0	0	0	0	0	0	0.0
TOTAL	0	0	0	0	0	0	0.0

CRL responsable	0 – 3 ha	3,1 – 10 ha	10,1 – 100 ha	Plus de 100 ha	TOTAL
BAIE-COMEAU	0	0	0	0	0
ROBERVAL	0	0	0	0	0
MANIWAKI	0	0	0	0	0
VAL D'OR	0	0	0	0	0
TOTAL	0	0	0	0	0

- Incendies au cours des dernières 24 heures : 0
- Incendies en 2017 : 248
- Superficie affectée en 2017 (ha) : 6 612.5
- Superficie moyenne par incendie en 2017 (ha) : 26.7
- La moyenne cumulative des 10 dernières années, à la même date, est de 452 incendies et de 61 196.0 ha affectés pour une moyenne de 135.4 ha par incendie.

¹ Liste des niveaux de préparation en annexe.

B. Incendies en activité sur le territoire sous protection nordique

Incendies en activité : 0

Estimation de la superficie affectée par les incendies en activité (ha) : 0.0

Incendies en 2017 : 29

Estimation de la superficie affectée en 2017 (ha) : 27 407.2

Particularités : Aucune

SECTION 2 – SITUATION GÉNÉRALE





























DANGER D'INCENDIE

Vous pouvez consulter la carte du danger d'incendie prévu pour aujourd'hui, demain et après demain sur notre site web : www.sopfeu.qc.ca

PRÉVISION DE NOUVEAUX INCENDIES DANS LA ZONE INTENSIVE

Aucun

SECTION 2 – SITUATION GÉNÉRALE - suite

Prévisions météorologiques		4 septembre 2017				
Région		Ciel	Température (°C)	Humidité Relative (%)	Vent (km/h)	Foudre (%)
Matagami	Aujourd'hui		15	90	SO 15 - 30	15
	Demain		16	62	O 10 - 20	10
Val D'or	Aujourd'hui		17	92	S 10 - 20	10
	Demain		17	73	O 10 - 20	10
Maniwaki	Aujourd'hui		16	93	S 15 - 30	15
	Demain		19	72	O 15 - 30	15
Jonquière	Aujourd'hui		18	62	SO 15 - 30	5
	Demain		19	79	O 10 - 20	10
Beauce	Aujourd'hui		17	72	O 15 - 30	5
	Demain		20	74	SO 25 - 45	20
Manic V	Aujourd'hui		12	89	S 5	0
	Demain		17	86	NO 10 - 20	15
Gaspé	Aujourd'hui		15	93	NE 10 - 20	0
	Demain		22	66	S 25 - 45	15
Chisasibi	Aujourd'hui		16	86	S 20 - 40	10
	Demain		13	90	SO 20 - 40	5
Eastmain	Aujourd'hui		14	92	SO 15 - 30	15
	Demain		14	90	SO 10 - 20	0
La Grande IV	Aujourd'hui		16	75	SE 10 - 20	5
	Demain		13	87	SO 25 - 45	0
Schefferville	Aujourd'hui		16	57	S 20 - 40	0
	Demain		14	79	S 20 - 40	10
Fermont	Aujourd'hui		12	86	S 20 - 40	0
	Demain		14	86	SO 10 - 20	10
Natashquan	Aujourd'hui		17	92	SE 30 - 50	0
	Demain		19	84	S 30 - 50	10
Blanc-Sablon	Aujourd'hui		17	64	SE 15 - 30	0
	Demain		17	88	SO 30 - 50	5

SECTION 3 – INFORMATION SUR LES INCENDIES D'IMPORTANCE

Vous pouvez consulter le www.sopfeu.qc.ca dans l'onglet « État de la situation/Carte des incendies » pour de l'information sur les incendies.

SECTION 4 – RESSOURCES AÉRIENNES

A. Avions-citernes

- Demandés¹ 11
- Disponibles : 11
- Requis : 0

Répartition des appareils disponibles et requis selon les bases et codes d'alerte en vigueur pour le Québec

Bases	Avions-citernes disponibles ²	Codes d'alerte ³	Avions-citernes requis
Baie-Comeau	-	-	-
Sept-Îles	-	-	-
Manic 5	-	-	-
Roberval	-	-	-
Chibougamau	-	-	-
Bonnard	-	-	-
Maniwaki	-	-	-
Val-d'Or	-	-	-
Matagami	-	-	-
Québec	-	-	-
Réserve provinciale	5	B	-
Kamloops, BC.	6	-	-

¹ Évolution du nombre d'avions-citernes demandé au Service aérien gouvernemental pour chaque saison : 6 du 15 au 30 avril, 12 du 1^{er} au 14 mai, 14 du 15 mai au 31 août, 11 du 1^{er} au 15 septembre, 6 du 16 septembre au 15 octobre et 3 du 16 au 31 octobre.

² Un nombre entre parenthèses indique le nombre d'équipages à la base lorsqu'il est différent du nombre d'appareils.

³ B (blanc) V (vert) J (jaune) R (rouge)

B. Hélicoptères

Hélicoptères	Légers	Intermédiaires	Moyens
Sous contrat	4	0	0
Autres	0	0	0
Zone Nordique	0	0	0

SECTION 5 – ÉCHANGES AVEC L'EXTÉRIEUR DU QUÉBEC

A. Besoins anticipés de ressources

Aucune.

B. Ressources empruntées

Aucune.

C. Ressources disponibles pour l'extérieur du Québec

Toutes les demandes seront analysées.

D. Demande et validation en analyse pour la disponibilité de ressources

Aucune.

E. Ressources prêtées à l'extérieur du Québec

Provenance	Ressources	Date de départ	Destination
Québec	200 ensembles de motopompes	12 juillet	Colombie-Britannique
	4000 longueurs de tuyaux	18 juillet	
	2 avions-citernes	29 juillet	
	2 avions-citernes	30 juillet	
	85 ensembles de motopompes	5 août	
	3 équipes d'attaque initiale 1 représentant d'agence	21 août	
	38 pompiers forestiers 1 représentant d'agence		
	1 responsable d'équipe de frappe		
	1 opérateur radio		
	21 pompiers forestiers 1 représentant d'agence	27 août	
	1 mécanicien motopompes	28 août	
	1 avion-citerne	1 septembre	
	1 avion-citerne	3 septembre	

F. Démobilisation des ressources de l'extérieur

Aucune

SECTION 6 – OFFICIER EN DEVOIR

Nom : Mario Gagnon,
Coordonnateur aux opérations aériennes

Tél. : (418) 571-3310

Courriel : cpl@sopfeu.qc.ca

Site Internet : www.sopfeu.qc.ca

Niveaux de préparation de l'organisation

Niveau 1

- Potentiel d'incendie : BAS
- Charge de travail relative aux incendies de forêt actuels : BASSE
- Charge de travail relative aux incendies prévus dans les 7 prochains jours : MODÉRÉE
- Niveau de ressources actuel : ADÉQUAT
- Capacité à répondre à des demandes de ressources de l'externe : EXCELLENTE

Niveau 2

- Potentiel d'incendie : BAS À MODÉRÉ
- Charge de travail relative aux incendies de forêt actuels : BASSE À MODÉRÉE
- Charge de travail relative aux incendies prévus dans les 7 prochains jours : BASSE À MODÉRÉE
- Niveau de ressources actuel : ADÉQUAT
- Capacité à répondre à des demandes de ressources de l'externe : SATISFAISANTE

Niveau 3

- Potentiel d'incendie : MODÉRÉ À HAUT
- Charge de travail relative aux incendies de forêt actuels : MODÉRÉE À HAUTE
- Charge de travail relative aux incendies prévus dans les 7 prochains jours : HAUTE
- Niveau de ressources actuel : ADÉQUAT AVEC EMPRUNTS
- Capacité à répondre à des demandes de ressources de l'externe : MODÉRÉE À FAIBLE

Niveau 4

- Potentiel d'incendie : HAUT À EXTRÊME
- Charge de travail relative aux incendies de forêt actuels : MODÉRÉE À HAUTE
- Charge de travail relative aux incendies prévus dans les 7 prochains jours : HAUTE À TRÈS HAUTE
- Niveau de ressources actuel : INADÉQUAT, EMPRUNTS REQUIS
- Capacité à répondre à des demandes de ressources de l'externe : AUCUNE DISPONIBILITÉ

Niveau 5

- Potentiel d'incendie : EXTRÊME
- Charge de travail relative aux incendies de forêt actuels : HAUTE À EXTRÊME
- Charge de travail relative aux incendies prévus dans les 7 prochains jours : HAUTE À EXTRÊME
- Niveau de ressources actuel : INADÉQUAT, EMPRUNTS REQUIS
- Capacité à répondre à des demandes de ressources de l'externe : AUCUNE DISPONIBILITÉ
- Considération d'emprunter des ressources internationales ou de demande l'appui de COM Canada.