

SECTION 1 – INCENDIES DE FORÊT

A. Incendies en activité sur le territoire sous protection intensive

CRL responsable	Nouveau	Sous observ.	Hors contrôle	Contenu	Maîtrisé	TOTAL	Superficie (ha)
BAIE-COMEAU	0	0	0	1	1	2	12.8
ROBERVAL	0	0	0	0	0	0	0.0
MANIWAKI	0	0	0	0	0	0	0.0
VAL D'OR	0	0	0	1	1	2	3.9
TOTAL	0	0	0	2	2	4	16.7

CRL responsable	0 – 3 ha	3,1 – 10 ha	10,1 – 100 ha	Plus de 100 ha	TOTAL
BAIE-COMEAU	0	2	0	0	2
ROBERVAL	0	0	0	0	0
MANIWAKI	0	0	0	0	0
VAL D'OR	1	1	0	0	2
TOTAL	1	3	0	0	4

- Incendies au cours des dernières 24 heures : 2
- Incendies en 2017 : 152
- Superficie affectée en 2017 (ha) : 6 355.5
- Superficie moyenne par incendie en 2017 (ha) : 41.8
- La moyenne cumulative des 10 dernières années, à la même date, est de 363 incendies et de 61 125.7 ha affectés pour une moyenne de 168.3 ha par incendie.

¹ Liste des niveaux de préparation en annexe.

B. Incendies en activité sur le territoire sous protection nordique

Incendies en activité : 3

Estimation de la superficie affectée par les incendies en activité (ha) : 390.5

Incendies en 2017 : 25

Estimation de la superficie affectée en 2017 (ha) : 27 212.3

Particularités : Aucune

SECTION 2 – SITUATION GÉNÉRALE

DANGER D'INCENDIE





























Vous pouvez consulter la carte du danger d'incendie prévu pour aujourd'hui, demain et après demain sur notre site web : www.sopfeu.qc.ca

PRÉVISION DE NOUVEAUX INCENDIES DANS LA ZONE INTENSIVE

3 à 5 incendies de causes humaines.

1 à 3 incendies de foudre.

SECTION 2 – SITUATION GÉNÉRALE - suite

Prévisions météorologiques		25 juillet 2017				
Région		Ciel	Température (°C)	Humidité Relative (%)	Vent (km/h)	Foudre (%)
Matagami	Aujourd'hui		25	33	S 10 - 20	0
	Demain		19	85	S 20 - 40	25
Val D'or	Aujourd'hui		24	43	O 5	0
	Demain		21	58	S 20 - 40	15
Maniwaki	Aujourd'hui		18	75	NE 10 - 20	0
	Demain		25	45	S 15 - 30	0
Jonquière	Aujourd'hui		24	42	NO 10 - 20	0
	Demain		27	37	SO 10 - 20	10
Beauce	Aujourd'hui		22	58	N 10 - 20	0
	Demain		26	44	SO 10 - 20	5
Manic V	Aujourd'hui		23	30	S 10 - 20	0
	Demain		28	22	SO 15 - 30	0
Gaspé	Aujourd'hui		22	38	NE 5	0
	Demain		27	30	O 10 - 20	5
Chisasibi	Aujourd'hui		26	32	S 25 - 45	10
	Demain		20	71	SO 35 - 55	15
Eastmain	Aujourd'hui		27	26	S 25 - 45	0
	Demain		19	82	SO 30 - 50	25
La Grande IV	Aujourd'hui		25	32	SO 20 - 40	5
	Demain		23	48	S 30 - 50	5
Schefferville	Aujourd'hui		20	39	O 15 - 30	5
	Demain		18	68	SO 15 - 30	5
Fermont	Aujourd'hui		21	36	NO 10 - 20	5
	Demain		25	28	SO 25 - 45	0
Natashquan	Aujourd'hui		18	68	SO 15 - 30	0
	Demain		21	53	SO 20 - 40	0
Blanc-Sablon	Aujourd'hui		16	64	SO 20 - 40	0
	Demain		18	55	O 30 - 50	10

SECTION 3 – INFORMATION SUR LES INCENDIES D'IMPORTANCE

Vous pouvez consulter le www.sopfeu.qc.ca dans l'onglet « État de la situation/Carte des incendies » pour de l'information sur les incendies.

SECTION 4 – RESSOURCES AÉRIENNES

A. Avions-citernes

- Demandés¹ 14
- Disponibles : 13
- Requis : 14

Répartition des appareils disponibles et requis selon les bases et codes d'alerte en vigueur pour le Québec

Bases	Avions-citernes disponibles ²	Codes d'alerte ³	Avions-citernes requis
Baie-Comeau	-	-	-
Sept-Îles	2	2 R 09H00	2
Manic 5	2	2 R 10H00	2
Roberval	2	2 R 12H00	2
Chibougamau	2	2 R 12H00	2
Bonnard	1	2 R 12H00	2
Maniwaki	-	-	-
Val-d'Or	2	2 R 10H00	2
Matagami	2	2 R 10H00	2
Québec	-	-	-
Réserve provinciale	-	-	-

¹ Évolution du nombre d'avions-citernes demandé au Service aérien gouvernemental pour chaque saison : 6 du 15 au 30 avril, 12 du 1^{er} au 14 mai, 14 du 15 mai au 31 août, 11 du 1^{er} au 15 septembre, 6 du 16 septembre au 15 octobre et 3 du 16 au 31 octobre.

² Un nombre entre parenthèses indique le nombre d'équipages à la base lorsqu'il est différent du nombre d'appareils.

³ B (blanc) V (vert) J (jaune) R (rouge)

B. Hélicoptères

Hélicoptères	Légers	Intermédiaires	Moyens
Sous contrat	4	7	0
Autres	0	7	0
Zone Nordique	0	0	0

SECTION 5 – ÉCHANGES AVEC L'EXTÉRIEUR DU QUÉBEC

A. Besoins anticipés de ressources

Aucune.

B. Ressources empruntées

Aucune.

C. Ressources disponibles pour l'extérieur du Québec

Le minimum de ressources disponibles est :

- Toutes demandes d'équipements seront considérées

D. Demande et validation en analyse pour la disponibilité de ressources

Aucune.

E. Ressources prêtées à l'extérieur du Québec

Provenance	Ressources	Destination	Date de départ
Québec	200 ensembles de motopompes	Colombie-Britannique	12 juillet
	1 officier à l'information		13 juillet
	1 spécialiste en comportement		
	1 représentant d'agence 42 pompiers forestiers		18 juillet
	4000 longueurs de tuyaux		

F. Démobilisation des ressources de l'extérieur

Aucune.

SECTION 6 – OFFICIER EN DEVOIR

Nom : Sylvain Guitard,

Coordonnateur du CPL

Tél. : (418) 571-3310

Courriel : cpl@sopfeu.qc.ca

Site Internet : www.sopfeu.qc.ca

Niveaux de préparation de l'organisation

Niveau 1

- Potentiel d'incendie : BAS
- Charge de travail relative aux incendies de forêt actuels : BASSE
- Charge de travail relative aux incendies prévus dans les 7 prochains jours : MODÉRÉE
- Niveau de ressources actuel : ADÉQUAT
- Capacité à répondre à des demandes de ressources de l'externe : EXCELLENTE

Niveau 2

- Potentiel d'incendie : BAS À MODÉRÉ
- Charge de travail relative aux incendies de forêt actuels : BASSE À MODÉRÉE
- Charge de travail relative aux incendies prévus dans les 7 prochains jours : BASSE À MODÉRÉE
- Niveau de ressources actuel : ADÉQUAT
- Capacité à répondre à des demandes de ressources de l'externe : SATISFAISANTE

Niveau 3

- Potentiel d'incendie : MODÉRÉ À HAUT
- Charge de travail relative aux incendies de forêt actuels : MODÉRÉE À HAUTE
- Charge de travail relative aux incendies prévus dans les 7 prochains jours : HAUTE
- Niveau de ressources actuel : ADÉQUAT AVEC EMPRUNTS
- Capacité à répondre à des demandes de ressources de l'externe : MODÉRÉE À FAIBLE

Niveau 4

- Potentiel d'incendie : HAUT À EXTRÊME
- Charge de travail relative aux incendies de forêt actuels : MODÉRÉE À HAUTE
- Charge de travail relative aux incendies prévus dans les 7 prochains jours : HAUTE À TRÈS HAUTE
- Niveau de ressources actuel : INADÉQUAT, EMPRUNTS REQUIS
- Capacité à répondre à des demandes de ressources de l'externe : AUCUNE DISPONIBILITÉ

Niveau 5

- Potentiel d'incendie : EXTRÊME
- Charge de travail relative aux incendies de forêt actuels : HAUTE À EXTRÊME
- Charge de travail relative aux incendies prévus dans les 7 prochains jours : HAUTE À EXTRÊME
- Niveau de ressources actuel : INADÉQUAT, EMPRUNTS REQUIS
- Capacité à répondre à des demandes de ressources de l'externe : AUCUNE DISPONIBILITÉ
- Considération d'emprunter des ressources internationales ou de demande l'appui de COM Canada.