

SECTION 1 – INCENDIES DE FORÊT

A. Incendies en activité sur le territoire sous protection intensive

CRL responsable	Nouveau	Sous observ.	Hors contrôle	Contenu	Maîtrisé	TOTAL	Superficie (ha)
BAIE-COMEAU	0	0	0	0	0	0	0.0
ROBERVAL	0	0	0	0	0	0	0.0
MANIWAKI	0	0	0	0	0	0	0.0
VAL D'OR	0	0	0	0	1	1	26.3
TOTAL	0	0	0	0	1	1	26.3

CRL responsable	0 – 3 ha	3,1 – 10 ha	10,1 – 100 ha	Plus de 100 ha	TOTAL
BAIE-COMEAU	0	0	0	0	0
ROBERVAL	0	0	0	0	0
MANIWAKI	0	0	0	0	0
VAL D'OR	0	0	1	0	1
TOTAL	0	0	1	0	1

- Incendies au cours des dernières 24 heures : 2
- Incendies en 2017 : 130
- Superficie affectée en 2017 (ha) : 6 361.3
- Superficie moyenne par incendie en 2017 (ha) : 48.9
- La moyenne cumulative des 10 dernières années, à la même date, est de 341 incendies et de 61 100.4 ha affectés pour une moyenne de 179.1 ha par incendie.

¹ Liste des niveaux de préparation en annexe.

B. Incendies en activité sur le territoire sous protection nordique

Incendies en activité : 0

Estimation de la superficie affectée par les incendies en activité (ha) : 0.0

Incendies en 2017 : 20

Estimation de la superficie affectée en 2017 (ha) : 26 821.0

Particularités : Aucune

SECTION 2 – SITUATION GÉNÉRALE

DANGER D'INCENDIE





























Vous pouvez consulter la carte du danger d'incendie prévu pour aujourd'hui, demain et après demain sur notre site web : www.sopfeu.qc.ca

PRÉVISION DE NOUVEAUX INCENDIES DANS LA ZONE INTENSIVE

1 à 3 incendies de causes humaines.

1 à 3 incendies de foudre.

SECTION 2 – SITUATION GÉNÉRALE - suite

Prévisions météorologiques		16 juillet 2017				
Région		Ciel	Température (°C)	Humidité Relative (%)	Vent (km/h)	Foudre (%)
Matagami	Aujourd'hui		20	31	N 15 - 30	0
	Demain		25	26	S 10 - 20	0
Val D'or	Aujourd'hui		18	85	NE 15 - 30	5
	Demain		25	38	E 10 - 20	5
Maniwaki	Aujourd'hui		23	49	NE 10 - 20	25
	Demain		24	74	SE 10 - 20	20
Jonquière	Aujourd'hui		19	69	NO 5	10
	Demain		27	33	E 15 - 30	15
Beauce	Aujourd'hui		25	64	O 15 - 30	25
	Demain		28	42	SE 10 - 20	35
Manic V	Aujourd'hui		21	30	N 20 - 40	0
	Demain		25	26	S 10 - 20	0
Gaspé	Aujourd'hui		26	43	NO 15 - 30	15
	Demain		27	26	E 10 - 20	5
Chisasibi	Aujourd'hui		19	40	SO 20 - 40	0
	Demain		24	36	S 30 - 50	0
Eastmain	Aujourd'hui		19	36	NO 10 - 20	0
	Demain		26	27	S 15 - 30	0
La Grande IV	Aujourd'hui		19	42	O 20 - 40	0
	Demain		23	30	SO 20 - 40	0
Schefferville	Aujourd'hui		15	48	O 30 - 50	0
	Demain		22	31	O 20 - 40	0
Fermont	Aujourd'hui		18	40	NO 20 - 40	0
	Demain		23	33	SO 15 - 30	0
Natashquan	Aujourd'hui		19	76	SO 15 - 30	10
	Demain		22	43	SO 15 - 30	0
Blanc-Sablon	Aujourd'hui		14	77	SO 25 - 45	10
	Demain		19	44	SO 20 - 40	5

SECTION 3 – INFORMATION SUR LES INCENDIES D'IMPORTANCE

Vous pouvez consulter le www.sopfeu.qc.ca dans l'onglet « État de la situation/Carte des incendies » pour de l'information sur les incendies.

SECTION 4 – RESSOURCES AÉRIENNES

A. Avions-citernes

- Demandés¹ 14
- Disponibles : 14
- Requis : 14

Répartition des appareils disponibles et requis selon les bases et codes d'alerte en vigueur pour le Québec

Bases	Avions-citernes disponibles ²	Codes d'alerte ³	Avions-citernes requis
Baie-Comeau	2	2 R 12H00	2
Sept-Îles	-	-	-
Manic 5	2	2 R 12H00	2
Roberval	2	2 V 14H00	2
Chibougamau	2	2 J 12H00	2
Bonnard	2	2 J 12H00	2
Maniwaki	-	-	-
Val-d'Or	2	2 V 14H00	2
Matagami	2	2 J 12H00	2
Québec	-	-	-
Réserve provinciale	-	-	-

¹ Évolution du nombre d'avions-citernes demandé au Service aérien gouvernemental pour chaque saison : 6 du 15 au 30 avril, 12 du 1^{er} au 14 mai, 14 du 15 mai au 31 août, 11 du 1^{er} au 15 septembre, 6 du 16 septembre au 15 octobre et 3 du 16 au 31 octobre.

² Un nombre entre parenthèses indique le nombre d'équipages à la base lorsqu'il est différent du nombre d'appareils.

³ B (blanc) V (vert) J (jaune) R (rouge)

B. Hélicoptères

Hélicoptères	Légers	Intermédiaires	Moyens
Sous contrat	4	7	1
Autres	0	2	0
Zone Nordique	0	0	0

SECTION 5 – ÉCHANGES AVEC L'EXTÉRIEUR DU QUÉBEC

A. Besoins anticipés de ressources

Aucune.

B. Ressources empruntées

Aucune.

C. Ressources disponibles pour l'extérieur du Québec

Le minimum de ressources disponibles est :

- Toutes demandes d'équipements seront considérées

D. Demande et validation en analyse pour la disponibilité de ressources

Aucune.

E. Ressources prêtées à l'extérieur du Québec

Provenance	Ressources	Destination	Date de départ
Québec	200 ensembles de motopompes	Colombie-Britannique	12 juillet
	1 officier à l'information		13 juillet
	1 spécialiste en comportement		13 juillet

F. Démobilisation des ressources de l'extérieur

Aucune.

SECTION 6 – OFFICIER EN DEVOIR

Nom : Luc Dugas, ing f.

Directeur du CPL

Tél. : (418) 571-3310

Courriel : cpl@sopfeu.qc.ca

Site Internet : www.sopfeu.qc.ca

Niveaux de préparation de l'organisation

Niveau 1

- Potentiel d'incendie : BAS
- Charge de travail relative aux incendies de forêt actuels : BASSE
- Charge de travail relative aux incendies prévus dans les 7 prochains jours : MODÉRÉE
- Niveau de ressources actuel : ADÉQUAT
- Capacité à répondre à des demandes de ressources de l'externe : EXCELLENTE

Niveau 2

- Potentiel d'incendie : BAS À MODÉRÉ
- Charge de travail relative aux incendies de forêt actuels : BASSE À MODÉRÉE
- Charge de travail relative aux incendies prévus dans les 7 prochains jours : BASSE À MODÉRÉE
- Niveau de ressources actuel : ADÉQUAT
- Capacité à répondre à des demandes de ressources de l'externe : SATISFAISANTE

Niveau 3

- Potentiel d'incendie : MODÉRÉ À HAUT
- Charge de travail relative aux incendies de forêt actuels : MODÉRÉE À HAUTE
- Charge de travail relative aux incendies prévus dans les 7 prochains jours : HAUTE
- Niveau de ressources actuel : ADÉQUAT AVEC EMPRUNTS
- Capacité à répondre à des demandes de ressources de l'externe : MODÉRÉE À FAIBLE

Niveau 4

- Potentiel d'incendie : HAUT À EXTRÊME
- Charge de travail relative aux incendies de forêt actuels : MODÉRÉE À HAUTE
- Charge de travail relative aux incendies prévus dans les 7 prochains jours : HAUTE À TRÈS HAUTE
- Niveau de ressources actuel : INADÉQUAT, EMPRUNTS REQUIS
- Capacité à répondre à des demandes de ressources de l'externe : AUCUNE DISPONIBILITÉ

Niveau 5

- Potentiel d'incendie : EXTRÊME
- Charge de travail relative aux incendies de forêt actuels : HAUTE À EXTRÊME
- Charge de travail relative aux incendies prévus dans les 7 prochains jours : HAUTE À EXTRÊME
- Niveau de ressources actuel : INADÉQUAT, EMPRUNTS REQUIS
- Capacité à répondre à des demandes de ressources de l'externe : AUCUNE DISPONIBILITÉ
- Considération d'emprunter des ressources internationales ou de demande l'appui de COM Canada.