

SECTION 1 – INCENDIES DE FORÊT

A. Incendies en activité sur le territoire sous protection intensive

CRL responsable	Nouveau	Sous observ.	Hors contrôle	Contenu	Maîtrisé	TOTAL	Superficie (ha)
BAIE-COMEAU	0	0	0	0	0	0	0.0
ROBERVAL	0	0	0	0	0	0	0.0
MANIWAKI	0	0	0	1	0	1	1.0
VAL D'OR	0	0	0	0	0	0	0.0
TOTAL	0	0	0	1	0	1	1.0

CRL responsable	0 – 3 ha	3,1 – 10 ha	10,1 – 100 ha	Plus de 100 ha	TOTAL
BAIE-COMEAU	0	0	0	0	0
ROBERVAL	0	0	0	0	0
MANIWAKI	1	0	0	0	1
VAL D'OR	0	0	0	0	0
TOTAL	1	0	0	0	1

- Incendies au cours des dernières 24 heures : 2
- Incendies en 2016 : 374
- Superficie affectée en 2016 (ha) : 698.9
- Superficie moyenne par incendie en 2016 (ha) : 1.9
- La moyenne cumulative des 10 dernières années, à la même date, est de 388 incendies et de 62 430.8 ha affectés pour une moyenne de 160.5 ha par incendie.

¹ Liste des niveaux de préparation en annexe.

B. Incendies en activité sur le territoire sous protection nordique

Incendies en activité : 27

Estimation de la superficie affectée par les incendies en activité (ha) : 15 080.9

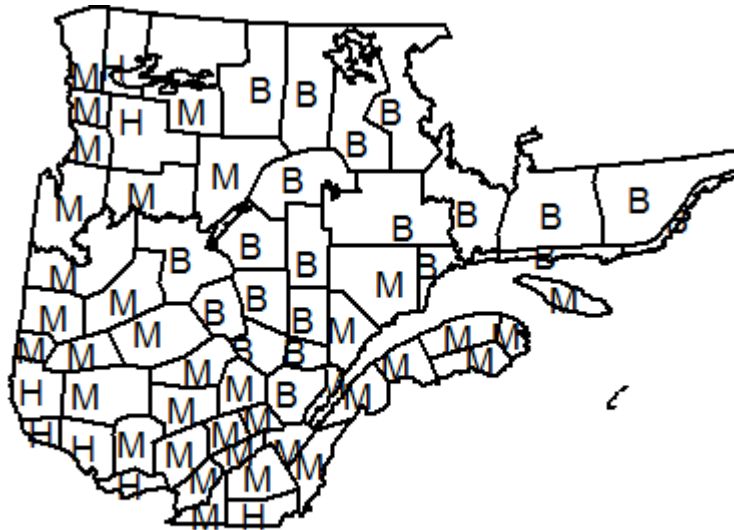
Incendies en 2016 : 88

Estimation de la superficie affectée en 2016 (ha) : 25 814.2

Particularités : Aucune

SECTION 2 – SITUATION GÉNÉRALE

DANGER D'INCENDIE DE FORÊT (IFM)































B : Bas **M** : Modéré **H** : Haut **E** : Extrême

PRÉVISION DE NOUVEAUX INCENDIES POUR LA JOURNÉE DANS LA ZONE INTENSIVE

1 à 3 incendies de causes humaines.

SECTION 2 – SITUATION GÉNÉRALE - suite

Prévisions météorologiques		30 juillet 2016				
Région		Ciel	Température (°C)	Humidité Relative (%)	Vent (km/h)	Foudre (%)
Matagami	Aujourd'hui		23	50	NO 10 - 20	5
	Demain		27	43	S 10 - 20	0
Val D'or	Aujourd'hui		25	47	NO 10 - 20	5
	Demain		26	44	E 10 - 20	0
Maniwaki	Aujourd'hui		25	52	E 5	5
	Demain		27	46	E 10 - 20	5
Jonquière	Aujourd'hui		22	62	NO 15 - 30	5
	Demain		24	48	NO 10 - 20	0
Beauce	Aujourd'hui		24	51	NO 15 - 30	0
	Demain		25	46	E 5	0
Manic V	Aujourd'hui		22	49	NO 20 - 40	5
	Demain		21	47	NO 15 - 30	0
Gaspé	Aujourd'hui		26	38	NO 15 - 30	5
	Demain		23	42	N 15 - 30	5
Chisasibi	Aujourd'hui		19	57	SO 5	5
	Demain		27	51	S 20 - 40	5
Eastmain	Aujourd'hui		21	47	NO 5	5
	Demain		29	35	S 15 - 30	10
La Grande IV	Aujourd'hui		18	75	NO 10 - 20	5
	Demain		19	64	O 10 - 20	5
Schefferville	Aujourd'hui		16	75	N 10 - 20	0
	Demain		14	73	NO 25 - 45	0
Fermont	Aujourd'hui		19	65	NO 15 - 30	5
	Demain		16	59	NO 20 - 40	0
Natashquan	Aujourd'hui		22	67	O 15 - 30	10
	Demain		21	58	NO 15 - 30	0
Blanc-Sablon	Aujourd'hui		20	67	SO 15 - 30	10
	Demain		18	65	O 10 - 20	5

SECTION 3 – INFORMATION SUR LES INCENDIES D'IMPORTANCE

Vous pouvez consulter le www.sopfeu.qc.ca dans l'onglet « État de la situation/Carte des incendies » pour de l'information sur les incendies.

SECTION 4 – RESSOURCES AÉRIENNES

A. Avions-citernes

- Demandés¹ 12
- Disponibles : 12
- Requis : 2

Répartition des appareils disponibles et requis selon les bases et codes d'alerte en vigueur pour le Québec

Bases	Avions-citernes disponibles ²	Codes d'alerte ³	Avions-citernes requis
Baie-Comeau	-	-	-
Sept-Îles	-	-	-
Manic 5	-	-	-
Roberval	-	-	-
Chibougamau	-	-	-
Bonnard	-	-	-
Maniwaki	-	-	-
Val-d'Or	2	2 V 13H00	2
Matagami	-	-	-
Québec	10	B	-
Réserve provinciale	-	-	-

¹ Évolution du nombre d'avions-citernes demandé au Service aérien gouvernemental pour chaque saison : 6 du 15 au 30 avril, 12 du 1^{er} au 14 mai, 14 du 15 mai au 31 août, 11 du 1^{er} au 15 septembre, 6 du 16 septembre au 15 octobre et 3 du 16 au 31 octobre.

² Un nombre entre parenthèses indique le nombre d'équipages à la base lorsqu'il est différent du nombre d'appareils.

³ B (blanc) V (vert) J (jaune) R (rouge)

B. Hélicoptères

Hélicoptères	Légers	Intermédiaires	Moyens
Sous contrat	4	5	0
Autres	0	0	0
Zone Nordique	0	0	0

SECTION 5 – ÉCHANGES AVEC L'EXTÉRIEUR DU QUÉBEC

A. Besoins anticipés de ressources

Aucune.

B. Ressources empruntées

Aucune.

C. Ressources disponibles pour l'extérieur du Québec

Le minimum de ressources disponibles est :

- 2 sections de pompiers forestiers.
- 2 groupes d'avions-citernes.
- Toutes demandes d'équipements seront considérées.

D. Demande et validation en analyse pour la disponibilité de ressources

Aucune demande en évaluation.

E. Ressources prêtées à l'extérieur du Québec

- Aucune

F. Démobilisation des ressources de l'extérieur

- Aucune

SECTION 6 – OFFICIER EN DEVOIR

Nom : Mario Gagnon,
Coordonnateur aux opérations aériennes

Tél. : (418) 571-3310

Courriel : cpl@sopfeu.qc.ca

Site Internet : www.sopfeu.qc.ca

Niveaux de préparation de l'organisation

Niveau 1

- Potentiel d'incendie : BAS
- Charge de travail relative aux incendies de forêt actuels : BASSE
- Charge de travail relative aux incendies prévus dans les 7 prochains jours : MODÉRÉE
- Niveau de ressources actuel : ADÉQUAT
- Capacité à répondre à des demandes de ressources de l'externe : EXCELLENTE

Niveau 2

- Potentiel d'incendie : BAS À MODÉRÉ
- Charge de travail relative aux incendies de forêt actuels : BASSE À MODÉRÉE
- Charge de travail relative aux incendies prévus dans les 7 prochains jours : BASSE À MODÉRÉE
- Niveau de ressources actuel : ADÉQUAT
- Capacité à répondre à des demandes de ressources de l'externe : SATISFAISANTE

Niveau 3

- Potentiel d'incendie : MODÉRÉ À HAUT
- Charge de travail relative aux incendies de forêt actuels : MODÉRÉE À HAUTE
- Charge de travail relative aux incendies prévus dans les 7 prochains jours : HAUTE
- Niveau de ressources actuel : ADÉQUAT AVEC EMPRUNTS
- Capacité à répondre à des demandes de ressources de l'externe : MODÉRÉE À FAIBLE

Niveau 4

- Potentiel d'incendie : HAUT À EXTRÊME
- Charge de travail relative aux incendies de forêt actuels : MODÉRÉE À HAUTE
- Charge de travail relative aux incendies prévus dans les 7 prochains jours : HAUTE À TRÈS HAUTE
- Niveau de ressources actuel : INADÉQUAT, EMPRUNTS REQUIS
- Capacité à répondre à des demandes de ressources de l'externe : AUCUNE DISPONIBILITÉ

Niveau 5

- Potentiel d'incendie : EXTRÊME
- Charge de travail relative aux incendies de forêt actuels : HAUTE À EXTRÊME
- Charge de travail relative aux incendies prévus dans les 7 prochains jours : HAUTE À EXTRÊME
- Niveau de ressources actuel : INADÉQUAT, EMPRUNTS REQUIS
- Capacité à répondre à des demandes de ressources de l'externe : AUCUNE DISPONIBILITÉ
- Considération d'emprunter des ressources internationales ou de demande l'appui de COM Canada.