

SECTION 1 – INCENDIES DE FORÊT

A. Incendies en activité sur le territoire sous protection intensive

CRL responsable	Nouveau	Sous observ.	Hors contrôle	Contenu	Maîtrisé	TOTAL	Superficie (ha)
BAIE-COMEAU	0	0	0	0	0	0	0.0
ROBERVAL	0	0	0	0	1	1	0.8
MANIWAKI	0	0	0	0	3	3	9.6
VAL D'OR	0	0	0	0	0	0	0.0
TOTAL	0	0	0	0	4	4	10.4

CRL responsable	0 – 3 ha	3,1 – 10 ha	10,1 – 100 ha	Plus de 100 ha	TOTAL
BAIE-COMEAU	0	0	0	0	0
ROBERVAL	1	0	0	0	1
MANIWAKI	2	1	0	0	3
VAL D'OR	0	0	0	0	0
TOTAL	3	1	0	0	4

- Incendies au cours des dernières 24 heures : 5
- Incendies en 2016 : 236
- Superficie affectée en 2016 (ha) : 171.2
- Superficie moyenne par incendie en 2016 (ha) : 0.7
- La moyenne cumulative des 10 dernières années, à la même date, est de 280 incendies et de 50 908.9 ha affectés pour une moyenne de 181.8 ha par incendie.

¹ Liste des niveaux de préparation en annexe.

B. Incendies en activité sur le territoire sous protection nordique

Incendies en activité : 2

Estimation de la superficie affectée par les incendies en activité (ha) : 29.0

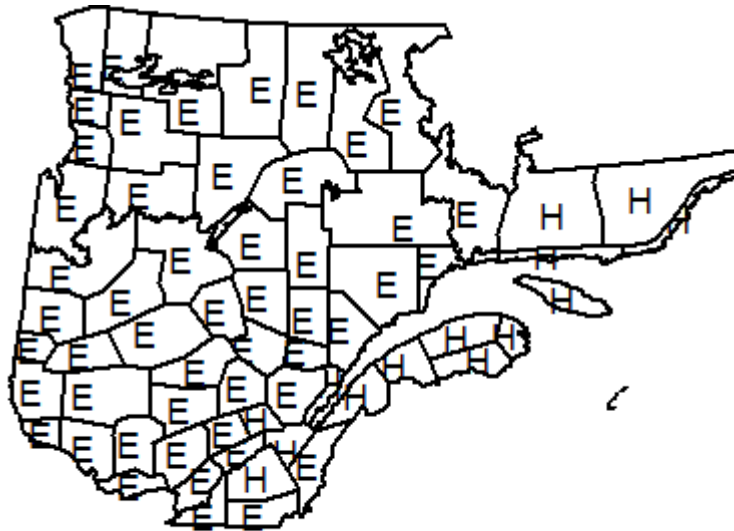
Incendies en 2016 : 3

Estimation de la superficie affectée en 2016 (ha) : 29.3

Particularités : Aucune

SECTION 2 – SITUATION GÉNÉRALE

DANGER D'INCENDIE DE FORÊT (IFM)































B : Bas **M** : Modéré **H** : Haut **E** : Extrême

PRÉVISION DE NOUVEAUX INCENDIES POUR LA JOURNÉE DANS LA ZONE INTENSIVE

1 à 3 incendies de causes humaines.

10 à 15 incendies de foudre.

SECTION 2 – SITUATION GÉNÉRALE - suite

Prévisions météorologiques		19 juin 2016				
Région		Ciel	Température (°C)	Humidité Relative (%)	Vent (km/h)	Foudre (%)
Matagami	Aujourd'hui		29	28	SO 15 - 30	25
	Demain		24	62	SO 30 - 50	15
Val D'or	Aujourd'hui		27	35	SO 20 - 40	25
	Demain		29	55	SO 35 - 55	20
Mont-Laurier	Aujourd'hui		28	27	SO 15 - 30	40
	Demain		31	35	SO 30 - 50	25
Jonquière	Aujourd'hui		30	47	SO 10 - 20	30
	Demain		32	42	SO 25 - 45	10
Beauce	Aujourd'hui		29	30	O 15 - 30	25
	Demain		31	35	SO 25 - 45	10
Manic V	Aujourd'hui		26	21	O 15 - 30	15
	Demain		30	56	SO 25 - 45	20
Gaspé	Aujourd'hui		30	32	NO 20 - 40	10
	Demain		31	47	SO 25 - 45	10
Chisasibi	Aujourd'hui		25	37	SO 20 - 40	0
	Demain		20	88	SO 30 - 50	10
Eastmain	Aujourd'hui		27	25	O 20 - 40	0
	Demain		21	88	SO 20 - 40	20
La Grande IV	Aujourd'hui		27	22	O 30 - 50	10
	Demain		18	67	SE 15 - 30	15
Schefferville	Aujourd'hui		24	37	O 25 - 45	20
	Demain		13	89	S 20 - 40	10
Fermont	Aujourd'hui		24	29	O 20 - 40	15
	Demain		24	52	SO 25 - 45	30
Natashquan	Aujourd'hui		19	49	O 20 - 40	5
	Demain		21	82	SO 20 - 40	10
Blanc-Sablon	Aujourd'hui		14	61	SO 20 - 40	10
	Demain		11	76	SO 25 - 45	0

MESURES PRÉVENTIVES

Interdiction de faire des feux à ciel ouvert en forêt ou à proximité

La Société de protection des forêts contre le feu (SOPFEU) vous informe que le ministre des Forêts, de la Faune et des Parcs, M. Laurent Lessard, a pris la décision d'interdire de faire des feux à ciel ouvert en forêt ou à proximité, et cela, en raison des conditions qui sévissent présentement. Cette mesure entre en vigueur à compter du vendredi 17 juin 2016 à 8 h.

Les secteurs visés par cette mesure sont limités au nord par la latitude 55°. Ils correspondent aux MRC et territoires suivants :

NORD-DU-QUÉBEC : Jamésie (991), Eeyou Istchee (993) (Waswanipi, Mistissini, Oujé-Bougoumou, Chisasibi, Eastmain, Nemiscau, Waskaganish, Wemindji)

CÔTE-NORD : La Haute-Côte-Nord (95), Manicouagan (96), Sept-Rivières (971), Caniapiscau (972)

SAGUENAY-LAC-SAINT-JEAN : Le Domaine-du-Roy (91), Maria-Chapdelaine (92), Lac-Saint-Jean-Est (93), Saguenay (941), Le Fjord-du-Saguenay (942)

ABITIBI-TÉMISCAMINGUE : Témiscamingue (85), Rouyn-Noranda (86), Abitibi-Ouest (87), Abitibi (88), La Vallée-de-l'Or (89)

MAURICIE : La Tuque (90)

OUTAOUAIS : Papineau (80), Gatineau (81), Les Collines-de-l'Outaouais (82), La Vallée-de-la-Gatineau (83), Pontiac (84)

LAURENTIDES : Deux-Montagnes (72), Thérèse-De Blainville (73), Mirabel (74), La Rivière-du-Nord (75), Argenteuil (76), Les Pays-d'en-Haut (77), Les Laurentides (78), Antoine-Labelle (79)

LANAUDIÈRE : D'Autray (52), L'Assomption (60), Joliette (61), Matawinie (62), Montcalm (63), Les Moulins (64)

MONTÉRÉGIE : Vaudreuil-Soulanges (71)

Suspension des travaux en forêt

La Société de protection des forêts contre le feu, de concert avec les autorités concernées du CRPF de l'Est et du ministère des Forêts, de la Faune et des Parcs, suggère à ses membres de suspendre les travaux d'exploitation forestière et les travaux sylvicoles à compter du 17 juin à midi.

Les unités de gestion visées par cette mesure de 12 h à 20 h sont :

Manicouagan-Outardes (93), Escoumins-Forestville (97), Sept-Iles-Havre-St-Pierre-Anticosti (94) pour sa portion à l'ouest de la longitude 66°, Chibougamau (102), Roberval-et-Saint-Félicien (25), Mistassini (27), Rivière-Pérignon (24), Saguenay-et-Shipshaw au nord du Saguenay (23), Windigo-et-Gouin (42), Laval-Lanaudière (62), Laurentides (64), Coulonge (71), Basse-Lièvre (72), Haute-Gatineau-et-Cabonga (73), Témiscamingue (81), Rouyn-Noranda (82), Val-d'Or (83), Mégiscane (84), Lac-Abitibi (85), Harricana-Sud (86), Mont-Plamondon (105), Harricana-Nord (106), Quévillon (107).

Les activités suspendues :

- ▶ Les activités exécutées sur le sol végétal à l'aide de machinerie ou d'équipement motorisé (abattage, débroussaillage, débardage, débusquage, tronçonnage, ébranchage, construction de route, soudure, usage de VTT, etc.).
- ▶ Les travaux de reboisement, qu'ils soient mécaniques ou manuels.

Les activités permises :

- ▶ Les activités exécutées directement sur le sol minéral (transport, nivelage de chemin, épandage de gravier, entretien de machinerie, etc.).
- ▶ Les activités exécutées sur le sol végétal sans utilisation de machinerie ou d'équipement motorisé (inventaire, martelage, mesurage, etc.).
- ▶ Si autorisés par le donneur d'ouvrage, les travaux de reboisement manuel exécutés en respectant un protocole d'entente approuvé par la SOPFEU.

Ne pas oublier que selon les normes minimales régissant les activités d'aménagement et d'approvisionnement forestier, les membres doivent assurer une patrouille terrestre spéciale couvrant les aires d'opérations où une mesure préventive a été suggérée.

Vous pouvez consulter le www.sopfeu.qc.ca pour de l'information sur les incendies et les territoires touchés par des mesures préventives.

SECTION 3 – INFORMATION SUR LES INCENDIES D'IMPORTANCE

Vous pouvez consulter le www.sopfeu.qc.ca dans l'onglet « État de la situation/Carte des incendies » pour de l'information sur les incendies.

SECTION 4 – RESSOURCES AÉRIENNES

A. Avions-citernes

- Demandés¹ 14
- Disponibles : 14
- Requis : 14

Répartition des appareils disponibles et requis selon les bases et codes d'alerte en vigueur pour le Québec

Bases	Avions-citernes disponibles ²	Codes d'alerte ³	Avions-citernes requis
Baie-Comeau	-	-	-
Sept-Îles	2	2 R 10H00	2
Manic 5	2	2 R 10H00	2
Roberval	2	2 R 10H00	2
Chibougamau	4	4 R 10H00	4
Bonnard	2	2 R 10H00	2
Maniwaki	-	-	-
Val-d'Or	2	2 R 10H00	2
Matagami	-	-	-
Québec	-	-	-
Réserve provinciale	-	-	-

¹ Évolution du nombre d'avions-citernes demandé au Service aérien gouvernemental pour chaque saison : 6 du 15 au 30 avril, 12 du 1^{er} au 14 mai, 14 du 15 mai au 31 août, 11 du 1^{er} au 15 septembre, 6 du 16 septembre au 15 octobre et 3 du 16 au 31 octobre.

² Un nombre entre parenthèses indique le nombre d'équipages à la base lorsqu'il est différent du nombre d'appareils.

³ B (blanc) V (vert) J (jaune) R (rouge)

B. Hélicoptères

Hélicoptères	Légers	Intermédiaires	Moyens
Sous contrat	4	5	0
Autres	2	18	2
Zone Nordique	0	0	0

SECTION 5 – ÉCHANGES AVEC L'EXTÉRIEUR DU QUÉBEC

A. Besoins anticipés de ressources

Aucun

B. Ressources empruntées

Aucune

C. Ressources disponibles pour l'extérieur du Québec

Le minimum de ressources disponibles est :

- Avions-citernes : Aucun
- Toutes autres demandes d'équipements seront considérées.

D. Demande et validation en analyse pour la disponibilité de ressources

Aucune demande en évaluation.

E. Ressources prêtées à l'extérieur du Québec

- Aucune

F. Démobilisation des ressources de l'extérieur

- Aucune

SECTION 6 – OFFICIER EN DEVOIR

Nom : Mario Gagnon,
Coordonnateur aux opérations aériennes

Tél. : (418) 571-3310

Courriel : cpl@sopfeu.qc.ca

Site Internet : www.sopfeu.qc.ca

Niveaux de préparation de l'organisation

Niveau 1

- Potentiel d'incendie : BAS
- Charge de travail relative aux incendies de forêt actuels : BASSE
- Charge de travail relative aux incendies prévus dans les 7 prochains jours : MODÉRÉE
- Niveau de ressources actuel : ADÉQUAT
- Capacité à répondre à des demandes de ressources de l'externe : EXCELLENTE

Niveau 2

- Potentiel d'incendie : BAS À MODÉRÉ
- Charge de travail relative aux incendies de forêt actuels : BASSE À MODÉRÉE
- Charge de travail relative aux incendies prévus dans les 7 prochains jours : BASSE À MODÉRÉE
- Niveau de ressources actuel : ADÉQUAT
- Capacité à répondre à des demandes de ressources de l'externe : SATISFAISANTE

Niveau 3

- Potentiel d'incendie : MODÉRÉ À HAUT
- Charge de travail relative aux incendies de forêt actuels : MODÉRÉE À HAUTE
- Charge de travail relative aux incendies prévus dans les 7 prochains jours : HAUTE
- Niveau de ressources actuel : ADÉQUAT AVEC EMPRUNTS
- Capacité à répondre à des demandes de ressources de l'externe : MODÉRÉE À FAIBLE

Niveau 4

- Potentiel d'incendie : HAUT À EXTRÊME
- Charge de travail relative aux incendies de forêt actuels : MODÉRÉE À HAUTE
- Charge de travail relative aux incendies prévus dans les 7 prochains jours : HAUTE À TRÈS HAUTE
- Niveau de ressources actuel : INADÉQUAT, EMPRUNTS REQUIS
- Capacité à répondre à des demandes de ressources de l'externe : AUCUNE DISPONIBILITÉ

Niveau 5

- Potentiel d'incendie : EXTRÊME
- Charge de travail relative aux incendies de forêt actuels : HAUTE À EXTRÊME
- Charge de travail relative aux incendies prévus dans les 7 prochains jours : HAUTE À EXTRÊME
- Niveau de ressources actuel : INADÉQUAT, EMPRUNTS REQUIS
- Capacité à répondre à des demandes de ressources de l'externe : AUCUNE DISPONIBILITÉ
- Considération d'emprunter des ressources internationales ou de demande l'appui de COM Canada.