

SECTION 1 – INCENDIES DE FORÊT

A. Incendies en activité sur le territoire sous protection intensive

CRL responsable	Nouveau	Sous observ.	Hors contrôle	Contenu	Maîtrisé	TOTAL	Superficie (ha)
BAIE-COMEAU	0	0	0	0	0	0	0.0
ROBERVAL	0	0	0	0	1	1	58.6
MANIWAKI	0	0	0	0	0	0	0.0
VAL D'OR	0	0	0	0	0	0	0.0
TOTAL	0	0	0	0	1	1	58.6

CRL responsable	0 – 3 ha	3,1 – 10 ha	10,1 – 100 ha	Plus de 100 ha	TOTAL
BAIE-COMEAU	0	0	0	0	0
ROBERVAL	0	0	1	0	1
MANIWAKI	0	0	0	0	0
VAL D'OR	0	0	0	0	0
TOTAL	0	0	1	0	1

- Incendies au cours des dernières 24 heures : 1
- Incendies en 2017 : 226
- Superficie affectée en 2017 (ha) : 6 609.0
- Superficie moyenne par incendie en 2017 (ha) : 29.2
- La moyenne cumulative des 10 dernières années, à la même date, est de 413 incendies et de 61 164.0 ha affectés pour une moyenne de 148.1 ha par incendie.

¹ Liste des niveaux de préparation en annexe.

B. Incendies en activité sur le territoire sous protection nordique

Incendies en activité : 0

Estimation de la superficie affectée par les incendies en activité (ha) : 0.0

Incendies en 2017 : 28

Estimation de la superficie affectée en 2017 (ha) : 27 377.6

Particularités : Aucune

SECTION 2 – SITUATION GÉNÉRALE





























DANGER D'INCENDIE

Vous pouvez consulter la carte du danger d'incendie prévu pour aujourd'hui, demain et après demain sur notre site web : www.sopfeu.qc.ca

PRÉVISION DE NOUVEAUX INCENDIES DANS LA ZONE INTENSIVE

Aucun.

SECTION 2 – SITUATION GÉNÉRALE - suite

Prévisions météorologiques		10 août 2017				
Région		Ciel	Température (°C)	Humidité Relative (%)	Vent (km/h)	Foudre (%)
Matagami	Aujourd'hui		20	63	O 10 - 20	5
	Demain		17	56	NE 10 - 20	0
Val D'or	Aujourd'hui		20	76	O 10 - 20	20
	Demain		20	92	NE 10 - 20	20
Maniwaki	Aujourd'hui		25	59	SO 10 - 20	25
	Demain		24	89	SE 5	30
Jonquière	Aujourd'hui		23	46	O 10 - 20	5
	Demain		23	69	S 5	20
Beauce	Aujourd'hui		23	57	SO 5	20
	Demain		26	70	S 10 - 20	25
Manic V	Aujourd'hui		18	60	SO 15 - 30	5
	Demain		17	48	S 5	0
Gaspé	Aujourd'hui		23	41	SO 5	0
	Demain		22	53	E 10 - 20	15
Chisasibi	Aujourd'hui		13	87	O 15 - 30	0
	Demain		15	68	SO 10 - 20	0
Eastmain	Aujourd'hui		14	72	NO 20 - 40	0
	Demain		18	58	NE 5	0
La Grande IV	Aujourd'hui		12	72	O 25 - 45	0
	Demain		14	61	SO 15 - 30	0
Schefferville	Aujourd'hui		12	73	SO 20 - 40	10
	Demain		12	80	O 20 - 40	0
Fermont	Aujourd'hui		13	72	O 30 - 50	5
	Demain		14	62	O 5	0
Natashquan	Aujourd'hui		18	82	O 20 - 40	0
	Demain		19	63	SO 15 - 30	5
Blanc-Sablon	Aujourd'hui		18	77	SO 25 - 45	5
	Demain		18	54	O 30 - 50	0

SECTION 3 – INFORMATION SUR LES INCENDIES D'IMPORTANCE

Vous pouvez consulter le www.sopfeu.qc.ca dans l'onglet « État de la situation/Carte des incendies » pour de l'information sur les incendies.

SECTION 4 – RESSOURCES AÉRIENNES

A. Avions-citernes

- Demandés¹ 14
- Disponibles : 13
- Requis : 2

Répartition des appareils disponibles et requis selon les bases et codes d'alerte en vigueur pour le Québec

Bases	Avions-citernes disponibles ²	Codes d'alerte ³	Avions-citernes requis
Baie-Comeau	2	2 J 13H00	2
Sept-Îles	-	-	-
Manic 5	-	-	-
Roberval	2 (0)	-	-
Chibougamau	2 (0)	-	-
Bonnard	-	-	-
Maniwaki	-	-	-
Val-d'Or	2	B	-
Matagami	-	-	-
Québec	2	B	-
Réserve provinciale	-	-	-
Kamloops, BC.	4	-	-

¹ Évolution du nombre d'avions-citernes demandé au Service aérien gouvernemental pour chaque saison : 6 du 15 au 30 avril, 12 du 1^{er} au 14 mai, 14 du 15 mai au 31 août, 11 du 1^{er} au 15 septembre, 6 du 16 septembre au 15 octobre et 3 du 16 au 31 octobre.

² Un nombre entre parenthèses indique le nombre d'équipages à la base lorsqu'il est différent du nombre d'appareils.

³ B (blanc) V (vert) J (jaune) R (rouge)

B. Hélicoptères

Hélicoptères	Légers	Intermédiaires	Moyens
Sous contrat	4	5	0
Autres	0	0	0
Zone Nordique	0	0	0

SECTION 5 – ÉCHANGES AVEC L'EXTÉRIEUR DU QUÉBEC

A. Besoins anticipés de ressources

Aucune.

B. Ressources empruntées

Aucune.

C. Ressources disponibles pour l'extérieur du Québec

Le minimum de ressources disponibles est :

- Toutes demandes de ressources seront analysées

D. Demande et validation en analyse pour la disponibilité de ressources

Aucune.

E. Ressources prêtées à l'extérieur du Québec

Provenance	Ressources	Date de départ	Destination
Québec	200 ensembles de motopompes	12 juillet	Colombie-Britannique
	4000 longueurs de tuyaux	18 juillet	
	1 superviseur de division	29 juillet	
	1 mécanicien		
	2 avions-citernes	30 juillet	
	2 avions-citernes		
	42 pompiers forestiers 2 représentants d'agence 20 pompiers forestiers (COMPACT)	4 août	
	85 ensembles de motopompes	5 août	

F. Démobilisation des ressources de l'extérieur

Aucune.

SECTION 6 – OFFICIER EN DEVOIR

Nom : Mario Gagnon,
Coordonnateur aux opérations aériennes

Tél. : (418) 571-3310
Courriel : cpl@sopfeu.qc.ca
Site Internet : www.sopfeu.qc.ca

Niveaux de préparation de l'organisation

Niveau 1

- Potentiel d'incendie : BAS
- Charge de travail relative aux incendies de forêt actuels : BASSE
- Charge de travail relative aux incendies prévus dans les 7 prochains jours : MODÉRÉE
- Niveau de ressources actuel : ADÉQUAT
- Capacité à répondre à des demandes de ressources de l'externe : EXCELLENTE

Niveau 2

- Potentiel d'incendie : BAS À MODÉRÉ
- Charge de travail relative aux incendies de forêt actuels : BASSE À MODÉRÉE
- Charge de travail relative aux incendies prévus dans les 7 prochains jours : BASSE À MODÉRÉE
- Niveau de ressources actuel : ADÉQUAT
- Capacité à répondre à des demandes de ressources de l'externe : SATISFAISANTE

Niveau 3

- Potentiel d'incendie : MODÉRÉ À HAUT
- Charge de travail relative aux incendies de forêt actuels : MODÉRÉE À HAUTE
- Charge de travail relative aux incendies prévus dans les 7 prochains jours : HAUTE
- Niveau de ressources actuel : ADÉQUAT AVEC EMPRUNTS
- Capacité à répondre à des demandes de ressources de l'externe : MODÉRÉE À FAIBLE

Niveau 4

- Potentiel d'incendie : HAUT À EXTRÊME
- Charge de travail relative aux incendies de forêt actuels : MODÉRÉE À HAUTE
- Charge de travail relative aux incendies prévus dans les 7 prochains jours : HAUTE À TRÈS HAUTE
- Niveau de ressources actuel : INADÉQUAT, EMPRUNTS REQUIS
- Capacité à répondre à des demandes de ressources de l'externe : AUCUNE DISPONIBILITÉ

Niveau 5

- Potentiel d'incendie : EXTRÊME
- Charge de travail relative aux incendies de forêt actuels : HAUTE À EXTRÊME
- Charge de travail relative aux incendies prévus dans les 7 prochains jours : HAUTE À EXTRÊME
- Niveau de ressources actuel : INADÉQUAT, EMPRUNTS REQUIS
- Capacité à répondre à des demandes de ressources de l'externe : AUCUNE DISPONIBILITÉ
- Considération d'emprunter des ressources internationales ou de demander l'appui de COM Canada.