

SECTION 1 – INCENDIES DE FORÊT

A. Incendies en activité sur le territoire sous protection intensive

CRL responsable	Nouveau	Sous observ.	Hors contrôle	Contenu	Maîtrisé	TOTAL	Superficie (ha)
BAIE-COMEAU	0	0	0	0	0	0	0.0
ROBERVAL	0	0	0	0	0	0	0.0
MANIWAKI	0	0	0	0	0	0	0.0
VAL D'OR	0	0	0	1	0	1	0.3
TOTAL	0	0	0	1	0	1	0.3

CRL responsable	0 – 3 ha	3,1 – 10 ha	10,1 – 100 ha	Plus de 100 ha	TOTAL
BAIE-COMEAU	0	0	0	0	0
ROBERVAL	0	0	0	0	0
MANIWAKI	0	0	0	0	0
VAL D'OR	1	0	0	0	1
TOTAL	1	0	0	0	1

- Incendies au cours des dernières 24 heures : 1
- Incendies en 2017 : 121
- Superficie affectée en 2017 (ha) : 6 331.4
- Superficie moyenne par incendie en 2017 (ha) : 52.3
- La moyenne cumulative des 10 dernières années, à la même date, est de 329 incendies et de 61 035.3 ha affectés pour une moyenne de 185.2 ha par incendie.

¹ Liste des niveaux de préparation en annexe.

B. Incendies en activité sur le territoire sous protection nordique

Incendies en activité : 1

Estimation de la superficie affectée par les incendies en activité (ha) : 159.3

Incendies en 2017 : 20

Estimation de la superficie affectée en 2017 (ha) : 26 821.0

Particularités : Aucune

SECTION 2 – SITUATION GÉNÉRALE





























DANGER D'INCENDIE

Vous pouvez consulter la carte du danger d'incendie prévu pour aujourd'hui, demain et après demain sur notre site web : www.sopfeu.qc.ca

PRÉVISION DE NOUVEAUX INCENDIES DANS LA ZONE INTENSIVE

1 à 3 incendies de causes humaines.

SECTION 2 – SITUATION GÉNÉRALE - suite

Prévisions météorologiques		12 juillet 2017				
Région		Ciel	Température (°C)	Humidité Relative (%)	Vent (km/h)	Foudre (%)
Matagami	Aujourd'hui		18	43	NO 15 - 30	0
	Demain		23	39	N 10 - 20	0
Val D'or	Aujourd'hui		19	44	NE 10 - 20	0
	Demain		22	42	NE 10 - 20	0
Maniwaki	Aujourd'hui		14	52	NE 10 - 20	0
	Demain		24	57	NE 10 - 20	0
Jonquière	Aujourd'hui		19	49	O 20 - 40	0
	Demain		23	36	NO 10 - 20	0
Beauce	Aujourd'hui		19	55	NO 10 - 20	0
	Demain		24	88	E 10 - 20	0
Manic V	Aujourd'hui		12	37	O 30 - 50	0
	Demain		18	34	NO 15 - 30	0
Gaspé	Aujourd'hui		18	33	O 20 - 40	0
	Demain		21	43	NO 15 - 30	0
Chisasibi	Aujourd'hui		17	67	NO 20 - 40	0
	Demain		21	46	O 15 - 30	0
Eastmain	Aujourd'hui		17	54	NO 15 - 30	0
	Demain		21	30	O 20 - 40	0
La Grande IV	Aujourd'hui		11	64	NO 30 - 50	0
	Demain		18	53	O 25 - 45	0
Schefferville	Aujourd'hui		6	86	O 40 - 60	0
	Demain		11	78	NO 30 - 50	0
Fermont	Aujourd'hui		9	42	O 30 - 50	0
	Demain		16	48	O 30 - 50	0
Natashquan	Aujourd'hui		17	45	O 40 - 60	0
	Demain		20	60	O 25 - 45	5
Blanc-Sablon	Aujourd'hui		18	91	O 45 - 70	5
	Demain		19	50	O 30 - 50	5

SECTION 3 – INFORMATION SUR LES INCENDIES D'IMPORTANCE

Vous pouvez consulter le www.sopfeu.qc.ca dans l'onglet « État de la situation/Carte des incendies » pour de l'information sur les incendies.

SECTION 4 – RESSOURCES AÉRIENNES

A. Avions-citernes

- Demandés¹ 14
- Disponibles : 14
- Requis : 8

Répartition des appareils disponibles et requis selon les bases et codes d'alerte en vigueur pour le Québec

Bases	Avions-citernes disponibles ²	Codes d'alerte ³	Avions-citernes requis
Baie-Comeau	2 (0)	-	-
Sept-Îles	2	2 J 14H00	2
Manic 5	-	-	-
Roberval	2	B	-
Chibougamau	2	2 V 13H00	2
Bonnard	-	-	-
Maniwaki	-	-	-
Val-d'Or	2	2 V 14H00	2
Matagami	2	2 V 13H00	2
Québec	2	B	-
Réserve provinciale	-	-	-

¹ Évolution du nombre d'avions-citernes demandé au Service aérien gouvernemental pour chaque saison : 6 du 15 au 30 avril, 12 du 1^{er} au 14 mai, 14 du 15 mai au 31 août, 11 du 1^{er} au 15 septembre, 6 du 16 septembre au 15 octobre et 3 du 16 au 31 octobre.

² Un nombre entre parenthèses indique le nombre d'équipages à la base lorsqu'il est différent du nombre d'appareils.

³ B (blanc) V (vert) J (jaune) R (rouge)

B. Hélicoptères

Hélicoptères	Légers	Intermédiaires	Moyens
Sous contrat	4	7	1
Autres	0	0	0
Zone Nordique	0	0	0

SECTION 5 – ÉCHANGES AVEC L'EXTÉRIEUR DU QUÉBEC

A. Besoins anticipés de ressources

Aucune.

B. Ressources empruntées

Aucune.

C. Ressources disponibles pour l'extérieur du Québec

Le minimum de ressources disponibles est :

- Un groupe d'avions-citernes.
- Deux sections de pompiers forestiers;
- Toutes demandes d'équipements seront considérées

D. Demande et validation en analyse pour la disponibilité de ressources

En analyse de demandes de ressources unitaires.

E. Ressources prêtées à l'extérieur du Québec

Provenance	Ressources	Destination	Date de départ prévue
Québec	200 ensembles de motopompes	Colombie-Britannique	12 juillet

F. Démobilisation des ressources de l'extérieur

Aucune.

SECTION 6 – OFFICIER EN DEVOIR

Nom : Luc Dugas, ing f.

Directeur du CPL

Tél. : (418) 571-3310

Courriel : cpl@sopfeu.qc.ca

Site Internet : www.sopfeu.qc.ca

Niveaux de préparation de l'organisation

Niveau 1

- Potentiel d'incendie : BAS
- Charge de travail relative aux incendies de forêt actuels : BASSE
- Charge de travail relative aux incendies prévus dans les 7 prochains jours : MODÉRÉE
- Niveau de ressources actuel : ADÉQUAT
- Capacité à répondre à des demandes de ressources de l'externe : EXCELLENTE

Niveau 2

- Potentiel d'incendie : BAS À MODÉRÉ
- Charge de travail relative aux incendies de forêt actuels : BASSE À MODÉRÉE
- Charge de travail relative aux incendies prévus dans les 7 prochains jours : BASSE À MODÉRÉE
- Niveau de ressources actuel : ADÉQUAT
- Capacité à répondre à des demandes de ressources de l'externe : SATISFAISANTE

Niveau 3

- Potentiel d'incendie : MODÉRÉ À HAUT
- Charge de travail relative aux incendies de forêt actuels : MODÉRÉE À HAUTE
- Charge de travail relative aux incendies prévus dans les 7 prochains jours : HAUTE
- Niveau de ressources actuel : ADÉQUAT AVEC EMPRUNTS
- Capacité à répondre à des demandes de ressources de l'externe : MODÉRÉE À FAIBLE

Niveau 4

- Potentiel d'incendie : HAUT À EXTRÊME
- Charge de travail relative aux incendies de forêt actuels : MODÉRÉE À HAUTE
- Charge de travail relative aux incendies prévus dans les 7 prochains jours : HAUTE À TRÈS HAUTE
- Niveau de ressources actuel : INADÉQUAT, EMPRUNTS REQUIS
- Capacité à répondre à des demandes de ressources de l'externe : AUCUNE DISPONIBILITÉ

Niveau 5

- Potentiel d'incendie : EXTRÊME
- Charge de travail relative aux incendies de forêt actuels : HAUTE À EXTRÊME
- Charge de travail relative aux incendies prévus dans les 7 prochains jours : HAUTE À EXTRÊME
- Niveau de ressources actuel : INADÉQUAT, EMPRUNTS REQUIS
- Capacité à répondre à des demandes de ressources de l'externe : AUCUNE DISPONIBILITÉ
- Considération d'emprunter des ressources internationales ou de demande l'appui de COM Canada.