

## SECTION 1 – INCENDIES DE FORÊT

### A. Incendies en activité sur le territoire sous protection intensive

CRL responsable	Nouveau	Sous observ.	Hors contrôle	Contenu	Maîtrisé	TOTAL	Superficie (ha)
BAIE-COMEAU	0	0	0	0	1	1	0.0
ROBERVAL	0	0	0	0	0	0	0.0
MANIWAKI	0	0	0	0	0	0	0.0
VAL D'OR	0	0	0	0	0	0	0.0
<b>TOTAL</b>	<b>0</b>	<b>0</b>	<b>0</b>	<b>0</b>	<b>1</b>	<b>1</b>	<b>0.0</b>

CRL responsable	0 – 3 ha	3,1 – 10 ha	10,1 – 100 ha	Plus de 100 ha	TOTAL
BAIE-COMEAU	1	0	0	0	1
ROBERVAL	0	0	0	0	0
MANIWAKI	0	0	0	0	0
VAL D'OR	0	0	0	0	0
<b>TOTAL</b>	<b>1</b>	<b>0</b>	<b>0</b>	<b>0</b>	<b>1</b>

- Incendies au cours des dernières 24 heures : 1
- Incendies en 2017 : 119
- Superficie affectée en 2017 (ha) : 6 331.0
- Superficie moyenne par incendie en 2017 (ha) : 53.2
- La moyenne cumulative des 10 dernières années, à la même date, est de 323 incendies et de 60 366.4 ha affectés pour une moyenne de 186.8 ha par incendie.

<sup>1</sup> Liste des niveaux de préparation en annexe.

## **B. Incendies en activité sur le territoire sous protection nordique**

Incendies en activité : 1

Estimation de la superficie affectée par les incendies en activité (ha) : 0.0

Incendies en 2017 : 20

Estimation de la superficie affectée en 2017 (ha) : 26 661.7

Particularités : Aucune

## **SECTION 2 – SITUATION GÉNÉRALE**





























### **DANGER D'INCENDIE**

Vous pouvez consulter la carte du danger d'incendie prévu pour aujourd'hui, demain et après demain sur notre site web : [www.sopfeu.qc.ca](http://www.sopfeu.qc.ca)

### **PRÉVISION DE NOUVEAUX INCENDIES DANS LA ZONE INTENSIVE**

Aucun.

## SECTION 2 – SITUATION GÉNÉRALE - suite

Prévisions météorologiques			9 juillet 2017			
Région		Ciel	Température (°C)	Humidité Relative (%)	Vent (km/h)	Foudre (%)
Matagami	Aujourd'hui		15	36	NO 15 - 30	0
	Demain		22	41	SO 15 - 30	5
Val D'or	Aujourd'hui		15	61	NO 15 - 30	0
	Demain		23	51	SO 15 - 30	5
Maniwaki	Aujourd'hui		21	70	NO 15 - 30	10
	Demain		25	70	S 10 - 20	15
Jonquière	Aujourd'hui		21	58	SO 15 - 30	10
	Demain		22	37	SO 10 - 20	0
Beauce	Aujourd'hui		25	46	SO 20 - 40	15
	Demain		21	58	S 10 - 20	10
Manic V	Aujourd'hui		23	43	O 15 - 30	15
	Demain		18	37	NO 15 - 30	0
Gaspé	Aujourd'hui		24	62	O 15 - 30	20
	Demain		21	38	O 15 - 30	0
Chisasibi	Aujourd'hui		16	41	O 20 - 40	0
	Demain		17	77	SO 15 - 30	0
Eastmain	Aujourd'hui		15	47	NO 20 - 40	0
	Demain		13	90	SO 15 - 30	5
La Grande IV	Aujourd'hui		14	38	N 20 - 40	0
	Demain		16	39	S 30 - 50	5
Schefferville	Aujourd'hui		17	87	O 10 - 20	10
	Demain		15	37	NO 15 - 30	0
Fermont	Aujourd'hui		21	58	O 15 - 30	10
	Demain		16	34	NO 20 - 40	0
Natashquan	Aujourd'hui		17	90	O 25 - 45	10
	Demain		19	73	SO 30 - 50	0
Blanc-Sablon	Aujourd'hui		16	91	SE 20 - 40	15
	Demain		19	91	SO 35 - 55	5

## SECTION 3 – INFORMATION SUR LES INCENDIES D'IMPORTANCE

Vous pouvez consulter le [www.sopfeu.qc.ca](http://www.sopfeu.qc.ca) dans l'onglet « État de la situation/Carte des incendies » pour de l'information sur les incendies.

## SECTION 4 – RESSOURCES AÉRIENNES

### A. Avions-citernes

- Demandés<sup>1</sup> 14
- Disponibles : 13
- Requis : 0

Répartition des appareils disponibles et requis selon les bases et codes d'alerte en vigueur pour le Québec

Bases	Avions-citernes disponibles <sup>2</sup>	Codes d'alerte <sup>3</sup>	Avions-citernes requis
Baie-Comeau	0	-	-
Sept-Îles	2	B	-
Manic 5	-	-	-
Roberval	2	B	-
Chibougamau	2	B	-
Bonnard	-	-	-
Maniwaki	-	-	-
Val-d'Or	2	B	-
Matagami	1	B	-
Québec	2	B	-
Réserve provinciale	-	-	-

<sup>1</sup> Évolution du nombre d'avions-citernes demandé au Service aérien gouvernemental pour chaque saison : 6 du 15 au 30 avril, 12 du 1<sup>er</sup> au 14 mai, 14 du 15 mai au 31 août, 11 du 1<sup>er</sup> au 15 septembre, 6 du 16 septembre au 15 octobre et 3 du 16 au 31 octobre.

<sup>2</sup> Un nombre entre parenthèses indique le nombre d'équipages à la base lorsqu'il est différent du nombre d'appareils.

<sup>3</sup> B (blanc) V (vert) J (jaune) R (rouge)

### B. Hélicoptères

Hélicoptères	Légers	Intermédiaires	Moyens
Sous contrat	4	7	1
Autres	0	0	0
Zone Nordique	0	0	0

## SECTION 5 – ÉCHANGES AVEC L'EXTÉRIEUR DU QUÉBEC

### A. Besoins anticipés de ressources

Aucune.

### B. Ressources empruntées

Aucune.

### C. Ressources disponibles pour l'extérieur du Québec

Le minimum de ressources disponibles est :

- Un groupe d'avions-citernes.
- Deux sections de pompiers forestiers;
- Toutes demandes d'équipements seront considérées

### D. Demande et validation en analyse pour la disponibilité de ressources

Aucune demande en évaluation.

### E. Ressources prêtées à l'extérieur du Québec

Aucune.

### F. Démobilisation des ressources de l'extérieur

Aucune.

## SECTION 6 – OFFICIER EN DEVOIR

Nom : Mario Gagnon

Coordonnateur aux opérations aériennes

Tél. : (418) 571-3310

Courriel : [cpl@sopfeu.qc.ca](mailto:cpl@sopfeu.qc.ca)

Site Internet : [www.sopfeu.qc.ca](http://www.sopfeu.qc.ca)

## Niveaux de préparation de l'organisation

### Niveau 1

- Potentiel d'incendie : BAS
- Charge de travail relative aux incendies de forêt actuels : BASSE
- Charge de travail relative aux incendies prévus dans les 7 prochains jours : MODÉRÉE
- Niveau de ressources actuel : ADÉQUAT
- Capacité à répondre à des demandes de ressources de l'externe : EXCELLENTE

### Niveau 2

- Potentiel d'incendie : BAS À MODÉRÉ
- Charge de travail relative aux incendies de forêt actuels : BASSE À MODÉRÉE
- Charge de travail relative aux incendies prévus dans les 7 prochains jours : BASSE À MODÉRÉE
- Niveau de ressources actuel : ADÉQUAT
- Capacité à répondre à des demandes de ressources de l'externe : SATISFAISANTE

### Niveau 3

- Potentiel d'incendie : MODÉRÉ À HAUT
- Charge de travail relative aux incendies de forêt actuels : MODÉRÉE À HAUTE
- Charge de travail relative aux incendies prévus dans les 7 prochains jours : HAUTE
- Niveau de ressources actuel : ADÉQUAT AVEC EMPRUNTS
- Capacité à répondre à des demandes de ressources de l'externe : MODÉRÉE À FAIBLE

### Niveau 4

- Potentiel d'incendie : HAUT À EXTRÊME
- Charge de travail relative aux incendies de forêt actuels : MODÉRÉE À HAUTE
- Charge de travail relative aux incendies prévus dans les 7 prochains jours : HAUTE À TRÈS HAUTE
- Niveau de ressources actuel : INADÉQUAT, EMPRUNTS REQUIS
- Capacité à répondre à des demandes de ressources de l'externe : AUCUNE DISPONIBILITÉ

### Niveau 5

- Potentiel d'incendie : EXTRÊME
- Charge de travail relative aux incendies de forêt actuels : HAUTE À EXTRÊME
- Charge de travail relative aux incendies prévus dans les 7 prochains jours : HAUTE À EXTRÊME
- Niveau de ressources actuel : INADÉQUAT, EMPRUNTS REQUIS
- Capacité à répondre à des demandes de ressources de l'externe : AUCUNE DISPONIBILITÉ
- Considération d'emprunter des ressources internationales ou de demande l'appui de COM Canada.