

SECTION 1 – INCENDIES DE FORÊT

A. Incendies en activité sur le territoire sous protection intensive

CRL responsable	Nouveau	Sous observ.	Hors contrôle	Contenu	Maîtrisé	TOTAL	Superficie (ha)
BAIE-COMEAU	0	0	0	0	0	0	0.0
ROBERVAL	0	0	0	0	0	0	0.0
MANIWAKI	0	0	0	0	1	1	0.0
VAL D'OR	0	0	0	0	1	1	42.5
TOTAL	0	0	0	0	2	2	42.5

CRL responsable	0 – 3 ha	3,1 – 10 ha	10,1 – 100 ha	Plus de 100 ha	TOTAL
BAIE-COMEAU	0	0	0	0	0
ROBERVAL	0	0	0	0	0
MANIWAKI	1	0	0	0	1
VAL D'OR	0	0	1	0	1
TOTAL	1	0	1	0	2

- Incendies au cours des dernières 24 heures : 1
- Incendies en 2016 : 322
- Superficie affectée en 2016 (ha) : 328.4
- Superficie moyenne par incendie en 2016 (ha) : 1.0
- La moyenne cumulative des 10 dernières années, à la même date, est de 324 incendies et de 60 642.0 ha affectés pour une moyenne de 186.9 ha par incendie.

¹ Liste des niveaux de préparation en annexe.

B. Incendies en activité sur le territoire sous protection nordique

Incendies en activité : 3

Estimation de la superficie affectée par les incendies en activité (ha) : 2 391.0

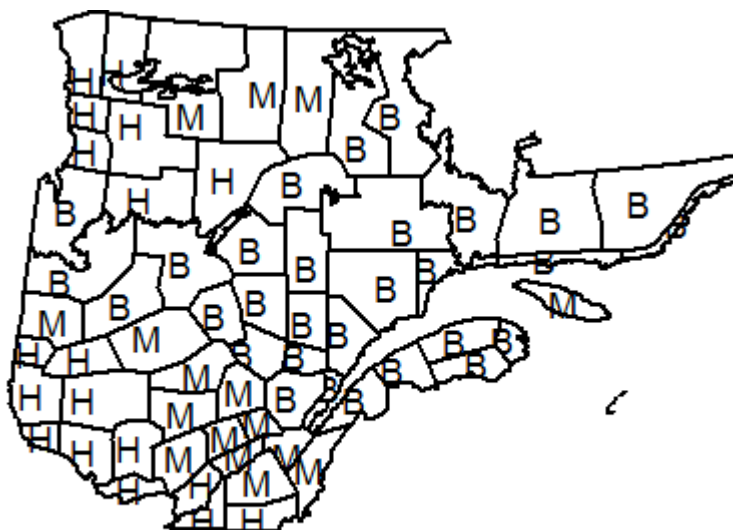
Incendies en 2016 : 6

Estimation de la superficie affectée en 2016 (ha) : 2 395.1

Particularités : Aucune

SECTION 2 – SITUATION GÉNÉRALE

DANGER D'INCENDIE DE FORÊT (IFM)































B : Bas **M** : Modéré **H** : Haut **E** : Extrême

PRÉVISION DE NOUVEAUX INCENDIES POUR LA JOURNÉE DANS LA ZONE INTENSIVE

1 à 3 incendies de causes humaines.

1 à 3 incendies de foudre.

SECTION 2 – SITUATION GÉNÉRALE - suite

Prévisions météorologiques		5 juillet 2016				
Région	Ciel	Température (°C)	Humidité Relative (%)	Vent (km/h)	Foudre (%)	
Matagami	Aujourd'hui		19	89	S 10 - 20	10
	Demain		21	71	N 5	10
Val D'or	Aujourd'hui		27	39	SO 10 - 20	25
	Demain		22	80	N 5	25
Maniwaki	Aujourd'hui		28	36	O 10 - 20	20
	Demain		28	60	N 10 - 20	25
Jonquière	Aujourd'hui		25	65	NO 5	5
	Demain		21	69	N 15 - 30	0
Beauce	Aujourd'hui		26	47	O 10 - 20	25
	Demain		26	61	N 5	25
Manic V	Aujourd'hui		18	52	NO 10 - 20	5
	Demain		19	70	N 10 - 20	0
Gaspé	Aujourd'hui		19	60	NO 10 - 20	0
	Demain		14	87	N 10 - 20	0
Chisasibi	Aujourd'hui		18	49	E 15 - 30	0
	Demain		24	39	N 10 - 20	5
Eastmain	Aujourd'hui		20	51	E 20 - 40	0
	Demain		25	40	N 10 - 20	0
La Grande IV	Aujourd'hui		19	43	NE 15 - 30	0
	Demain		20	46	N 15 - 30	5
Schefferville	Aujourd'hui		13	76	E 25 - 45	0
	Demain		16	42	N 15 - 30	0
Fermont	Aujourd'hui		17	58	S 15 - 30	10
	Demain		16	48	N 15 - 30	0
Natashquan	Aujourd'hui		18	67	NO 5	10
	Demain		16	60	N 20 - 40	0
Blanc-Sablon	Aujourd'hui		16	68	O 5	0
	Demain		13	75	N 25 - 45	0

SECTION 3 – INFORMATION SUR LES INCENDIES D'IMPORTANCE

Vous pouvez consulter le www.sopfeu.qc.ca dans l'onglet « État de la situation/Carte des incendies » pour de l'information sur les incendies.

SECTION 4 – RESSOURCES AÉRIENNES

A. Avions-citernes

- Demandés¹ 14
- Disponibles : 14
- Requis : 2

Répartition des appareils disponibles et requis selon les bases et codes d'alerte en vigueur pour le Québec

Bases	Avions-citernes disponibles ²	Codes d'alerte ³	Avions-citernes requis
Baie-Comeau	-	-	-
Sept-Îles	-	-	-
Manic 5	-	-	-
Roberval	2(0)	-	-
Chibougamau	2	B	-
Bonnard	-	-	-
Maniwaki	-	-	-
Val-d'Or	2	2 J 12H00	2
Matagami	-	-	-
Québec	8	B	-
Réserve provinciale	-	-	-

¹ Évolution du nombre d'avions-citernes demandé au Service aérien gouvernemental pour chaque saison : 6 du 15 au 30 avril, 12 du 1^{er} au 14 mai, 14 du 15 mai au 31 août, 11 du 1^{er} au 15 septembre, 6 du 16 septembre au 15 octobre et 3 du 16 au 31 octobre.

² Un nombre entre parenthèses indique le nombre d'équipages à la base lorsqu'il est différent du nombre d'appareils.

³ B (blanc) V (vert) J (jaune) R (rouge)

B. Hélicoptères

Hélicoptères	Légers	Intermédiaires	Moyens
Sous contrat	4	5	0
Autres	0	0	0
Zone Nordique	0	0	0

SECTION 5 – ÉCHANGES AVEC L'EXTÉRIEUR DU QUÉBEC

A. Besoins anticipés de ressources

Aucun

B. Ressources empruntées

Aucune

C. Ressources disponibles pour l'extérieur du Québec

Le minimum de ressources disponibles est :

- 2 groupes d'avions-citernes
- Toutes demandes d'équipements seront considérées.

D. Demande et validation en analyse pour la disponibilité de ressources

Aucune demande en évaluation.

E. Ressources prêtées à l'extérieur du Québec

- Aucune

F. Démobilisation des ressources de l'extérieur

- Aucune

SECTION 6 – OFFICIER EN DEVOIR

Nom : Sylvain Guitard,
Coordonnateur du CPL

Tél. : (418) 571-3310
Courriel : cpl@sopfeu.qc.ca
Site Internet : www.sopfeu.qc.ca

Niveaux de préparation de l'organisation

Niveau 1

- Potentiel d'incendie : BAS
- Charge de travail relative aux incendies de forêt actuels : BASSE
- Charge de travail relative aux incendies prévus dans les 7 prochains jours : MODÉRÉE
- Niveau de ressources actuel : ADÉQUAT
- Capacité à répondre à des demandes de ressources de l'externe : EXCELLENTE

Niveau 2

- Potentiel d'incendie : BAS À MODÉRÉ
- Charge de travail relative aux incendies de forêt actuels : BASSE À MODÉRÉE
- Charge de travail relative aux incendies prévus dans les 7 prochains jours : BASSE À MODÉRÉE
- Niveau de ressources actuel : ADÉQUAT
- Capacité à répondre à des demandes de ressources de l'externe : SATISFAISANTE

Niveau 3

- Potentiel d'incendie : MODÉRÉ À HAUT
- Charge de travail relative aux incendies de forêt actuels : MODÉRÉE À HAUTE
- Charge de travail relative aux incendies prévus dans les 7 prochains jours : HAUTE
- Niveau de ressources actuel : ADÉQUAT AVEC EMPRUNTS
- Capacité à répondre à des demandes de ressources de l'externe : MODÉRÉE À FAIBLE

Niveau 4

- Potentiel d'incendie : HAUT À EXTRÊME
- Charge de travail relative aux incendies de forêt actuels : MODÉRÉE À HAUTE
- Charge de travail relative aux incendies prévus dans les 7 prochains jours : HAUTE À TRÈS HAUTE
- Niveau de ressources actuel : INADÉQUAT, EMPRUNTS REQUIS
- Capacité à répondre à des demandes de ressources de l'externe : AUCUNE DISPONIBILITÉ

Niveau 5

- Potentiel d'incendie : EXTRÊME
- Charge de travail relative aux incendies de forêt actuels : HAUTE À EXTRÊME
- Charge de travail relative aux incendies prévus dans les 7 prochains jours : HAUTE À EXTRÊME
- Niveau de ressources actuel : INADÉQUAT, EMPRUNTS REQUIS
- Capacité à répondre à des demandes de ressources de l'externe : AUCUNE DISPONIBILITÉ
- Considération d'emprunter des ressources internationales ou de demande l'appui de COM Canada.